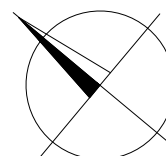




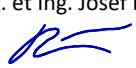
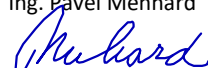
Legenda:

- 1038 Parcelní číslo
- Hranice pozemku
- Stávající terénní hrany
- Věcná břemena
- Hranice katastrálních území
- Navržené hrany
- Vysazovaná dřevina
- Číslo vysazované dřeviny
- Oblast výsadby
- Louka
- Zadržení vody v tůňích
- Zásyp stávajícího koryta



Stromy budou chráněny proti okusu zvěří samostatně.

V7	Solitéry u T8	Celkem		2 ks
číslo stromu	druh česky	druh latinsky	obvod kmene / výška kmínku (cm)	typ sazenice
174	Lípa srdčitá	Tilia cordata	10-12	prostokořenný
175	Lípa srdčitá	Tilia cordata	10-12	prostokořenný

 VODOHOSPODÁŘSKÝ ROZVOJ A VÝSTAVBA a.s. Nábřeží 90/4, Smíchov 150 00 Praha 5 DIVIZE 06		VÝŠKOPISNÝ SYSTÉM: BpV POLOHOPISNÝ SYSTÉM: S-JTSK Verze		Paré
Kreslil Ing. Pavel Benda 	Navrhl Ing. Pavel Benda 	Odp. projektant Ing. et Ing. Josef Bím 	Techn. kontrola Ing. Pavel Menhard 	
Kraj Jihočeský		Obec Tábor		
Investor Státní pozemkový úřad		K.Ú. Náchod u Tábora, Nasavrky, Hejlov		
Revitalizace potoků Radimovický a Svrabovský				Soubor 20240603_R_S.dwg
SO 3 - Kácení a výsadba				Formát A4
Výsadba V7				Datum 11/2023
Měřítko 1:200				Stupeň DSP/DPS
Č. výkresu D.5.9.				Zakázka 1387/006